

# A MESMA AVENIDA.

## MAIS MOBILIDADE. MAIS LIBERDADE.


Reposição dos sentidos de trânsito nas laterais da Avenida da Liberdade:

- Melhor circulação rodoviária
- Mobilidade suave mais simples e segura
- Modernização da rede semafórica

Intervenção faseada por quarteirão, com impacto mínimo no trânsito, no estacionamento e no comércio local.

Previsão do início da obra: **2ª quinzena de agosto.**  
 Duração prevista da obra: **4 meses.**  
 [estima-se que cada fase da obra tenha uma duração entre 5 a 10 dias]

### FASE 1



Local da Intervenção: Entre Marquês de Pombal e Rua Alexandre Herculano

Condição de trânsito: Acesso restrito (excepto garagens, cargas e descargas e veículos de emergência)

Percurso alternativo: Praça Marquês do Pombal » Avenida Duque de Loulé » Rua Camilo Castelo Branco

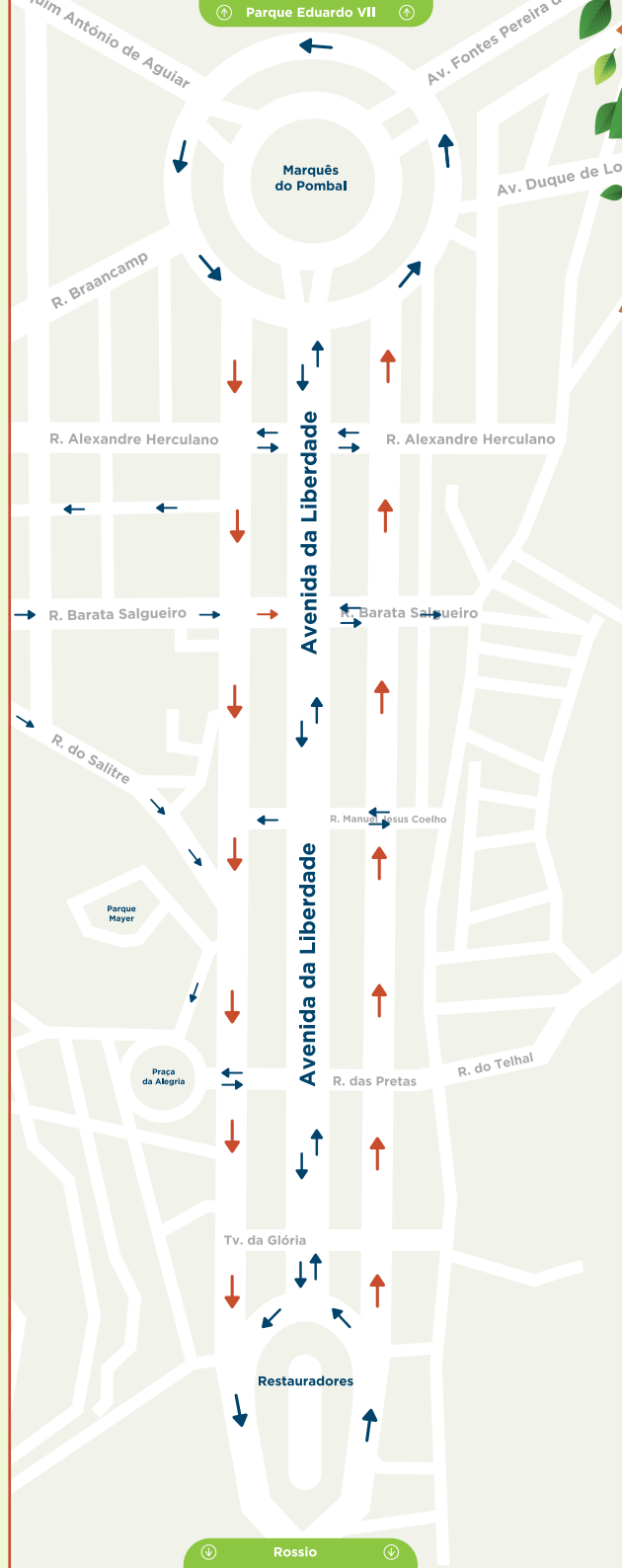
### FASE 2



Local da Intervenção: Entre Rua Alexandre Herculano e Rua Barata Salgueiro

Condição de trânsito: Acesso condicionado

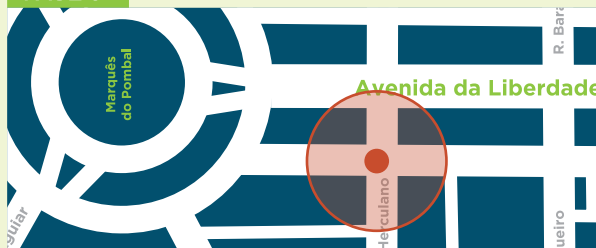
Percurso alternativo: Rua Alexandre Herculano » Rua de Santa Marta » Rua de São José » Rua das Pretas



Avenida da Liberdade

Como vai ficar no futuro

### FASE 3



Local da Intervenção:  
Entre Marquês de Pombal  
e Rua Alexandre Herculano

Condicionamento de trânsito:  
▲ Acesso condicionado

↳ Percurso alternativo: Praça Marquês de Pombal » Avenida Duque de Loulé » Rua Camilo Castelo Branco

### FASE 4

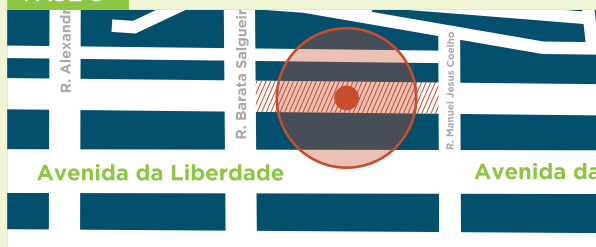


Local da Intervenção:  
Entre Marquês de Pombal  
e Rua Rosa Araújo

Condicionamento de trânsito:  
● Acesso restrito  
(excepto garagens, cargas e descargas  
e veículos de emergência)

↳ Percurso alternativo: 1. Rua Alexandre Herculano » Rua Castilho » Rua Braamcamp » Praça do Marquês de Pombal | 2. Rua Rosa Araújo » Rua Mouzinho da Silveira » Rua Alexandre Herculano

### FASE 5

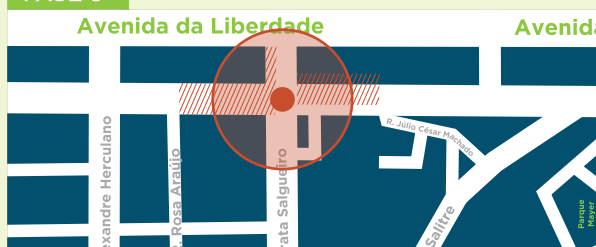


Local da Intervenção:  
Rua Barata Salgueiro,  
Rua Manuel Jesus de Coelho

Condicionamento de trânsito:  
● Acesso restrito  
(excepto garagens, cargas e descargas  
e veículos de emergência)

↳ Percurso alternativo: Rua Barata Salgueiro » Rua Santa Marta » Rua São José » Rua das Pretas  
» Avenida da Liberdade

### FASE 6



Local da Intervenção:  
Entre Rua Rosa Araújo  
e Rua Júlio César Machado

Condicionamento de trânsito:  
● Acesso restrito  
(excepto garagens, cargas e descargas  
e veículos de emergência)

↳ Percurso alternativo: Rua Júlio César Machado » Rua do Salitre » Travessa do Salitre » Praça da Alegria  
» Avenida da Liberdade » Praça do Marquês de Pombal

### FASE 7

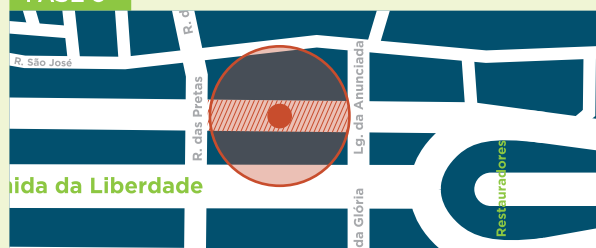


Local da Intervenção:  
Entre Rua Manuel Jesus  
de Coelho e Rua das Pretas

Condicionamento de trânsito:  
● Acesso restrito  
(excepto garagens, cargas e descargas  
e veículos de emergência)

↳ Percurso alternativo: Rua Manuel Jesus de Coelho » Rua de São José » Rua das Pretas

### FASE 8



Local da Intervenção:  
Entre Rua das Pretas  
e Largo da Anunciada

Condicionamento de trânsito:  
● Acesso restrito  
(excepto garagens, cargas e descargas  
e veículos de emergência)

↳ Percurso alternativo: Rua das Pretas » Rua de São José » Largo da Anunciada

### FASE 9

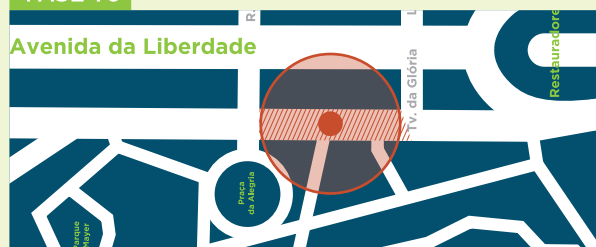


Local da Intervenção:  
Entre Rua Júlio César Machado  
e Praça da Alegria

Condicionamento de trânsito:  
● Acesso restrito  
(excepto garagens, cargas e descargas  
e veículos de emergência)

↳ Percurso alternativo: Rua Júlio César Machado » Rua do Salitre » Travessa do Salitre » Praça da Alegria  
» Avenida da Liberdade

### FASE 10



Local da Intervenção:  
Entre a Praça da Alegria  
e a Praça dos Restauradores

Condicionamento de trânsito:  
● Acesso restrito  
(excepto garagens, cargas e descargas  
e veículos de emergência)

↳ Não há necessidade de percurso alternativo. Mantém-se o acesso à Travessa da Glória.